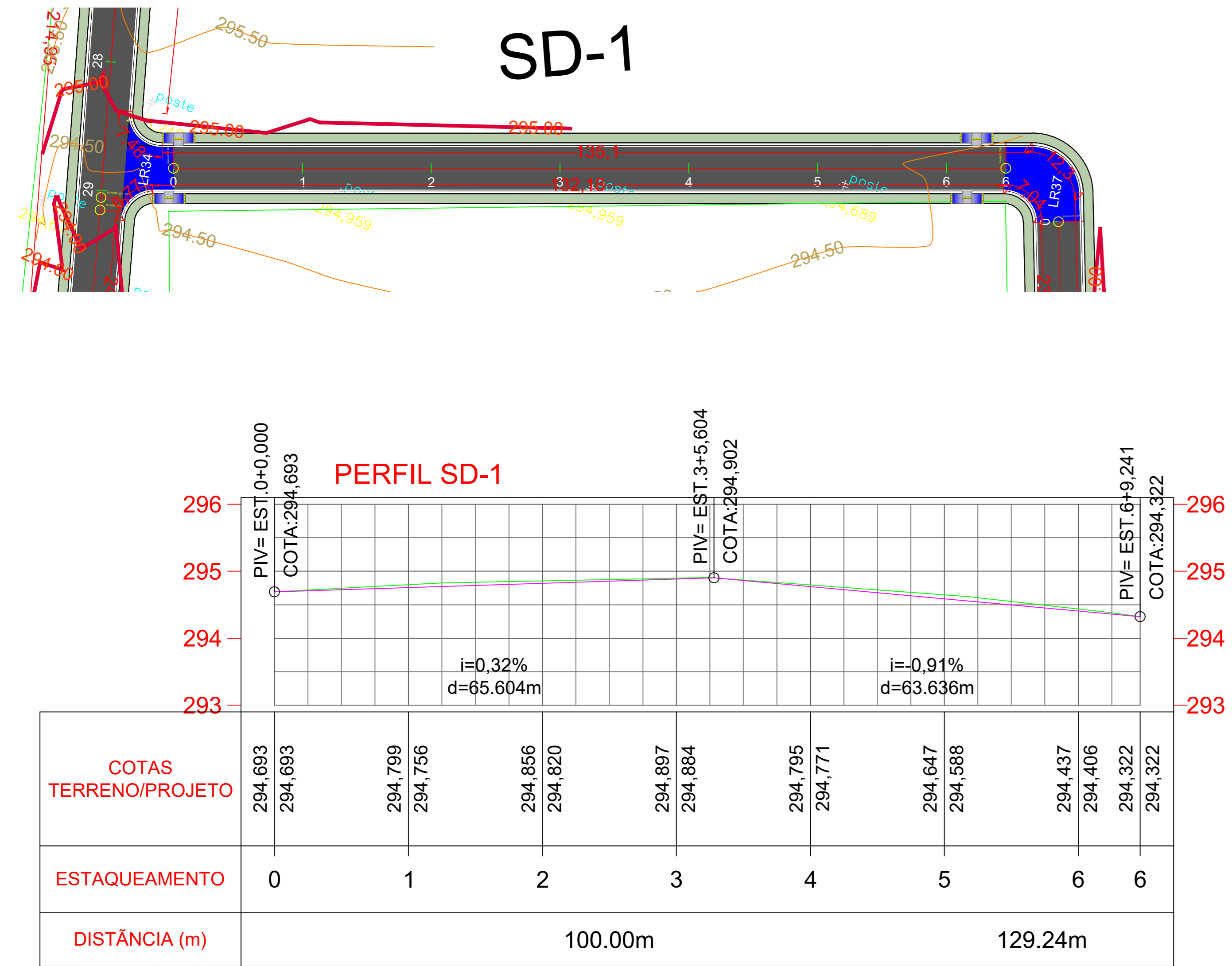
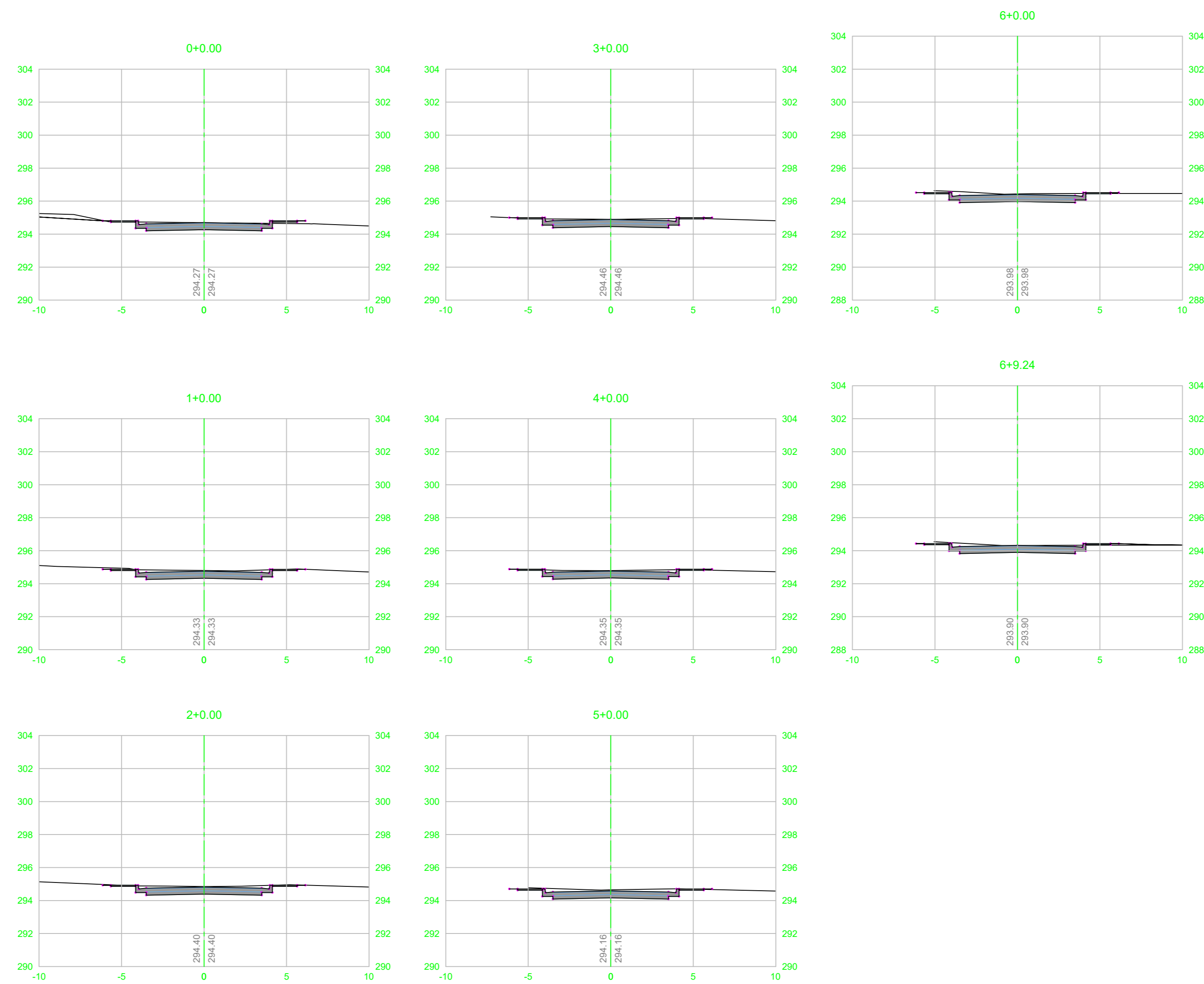


01 GEOMETRICO:TRAÇÃO E PERFIL DA SD-1
ESCALA: 1 / 500



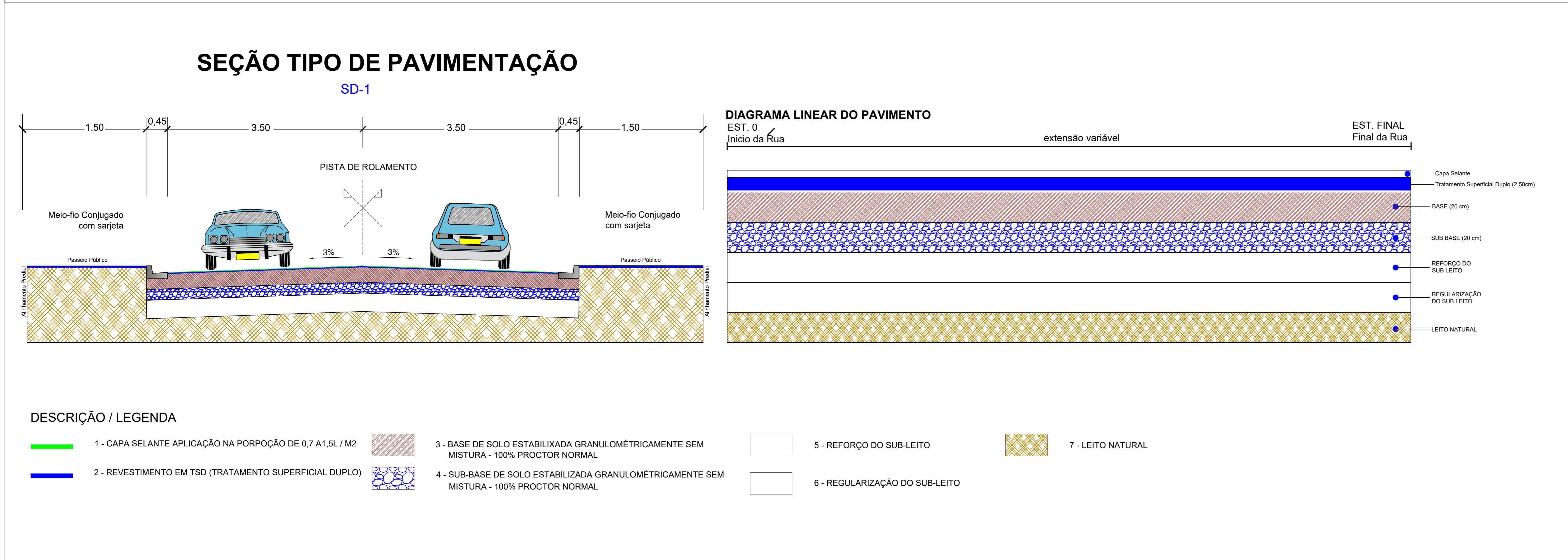
03 TERRAPLENAGEM: VOLUME CORTE E ATERRO
SEM ESCALA:



03 TERRAPLENAGEM: VOLUME CORTE E ATERRO
SEM ESCALA:

VOLUME TOTAL							
Estaca	Área de Corte (m²)	Área de Aterro (m²)	Volume de Corte (m3)	Volume de Aterro (m3)	Vol. Corte Acum. (m3)	Volum Aterro Acum. (m3)	Volume Líquido (m3)
0+0,00	5,15	0,24	0,00	0,00	0,00	0,00	0,00
1+0,00	5,17	0,00	103,26	2,37	103,26	2,37	100,89
2+0,00	5,08	0,00	102,50	0,00	205,76	2,37	203,39
3+0,00	4,68	0,04	97,60	0,36	303,37	2,73	300,64
4+0,00	4,79	0,03	94,75	0,66	398,12	3,39	394,73
5+0,00	5,34	0,01	101,36	0,41	499,48	3,80	495,68
6+0,00	5,12	0,03	104,63	0,38	604,11	4,17	599,94
6+9,24	4,80	0,24	45,86	1,24	649,97	5,42	644,55

02 PAVIMENTAÇÃO: SEÇÃO DA VIA E DIAGRAMA LINEAR DO PAVIMENTO.
SEM ESCALA:



Aprovação/Autentificações:

Serviço Público
Estado do Mato Grosso

Cliente:

Prefeitura Municipal de NOVA MONTE VERDE

PREFEITURA MUNICIPAL DE NOVA MONTE VERDE
Avenida Mato Grosso, 51 Centro, 78593-000
Telefone (66) 3597-2900
CNPJ: 37.465.556/0001-63

EDEMILSON MARINO DOS SANTOS
PREFEITO MUNICIPAL CPF: 330.412.338-51

Autor do Projeto/Responsável Técnico:

ALEX OSCAR DE SOUSA
ENGENHEIRO CIVIL - CREA/MT 14.255-D

Tipo de Obra: Institucional Modalidade: Infraestrutura Urbana

DADOS DA OBRA

Objeto de contrato:

EXECUÇÃO DE PAVIMENTO EM TSD COM DRENAGEM, SINALIZAÇÃO E PASSEIO PÚBLICO EM DIVERSAS RUAS DO PERÍMETRO URBANO DO MUNICÍPIO DE NOVA MONTE VERDE-MT

ART: 1220240016301

PORTARIA DE PROJETO APROVADO: 086/2024

Endereço da obra:

DIVERSAS RUAS DO MUNICÍPIO DE NOVA MONTE VERDE - MT.

ASSUNTO DE PROJETO

Quadro de Áreas/Legenda:

REV: R03

DATA: Abril de 2024.

ESCALA: 1/1500

NOMECLATURA: GEO FOLHA: 37