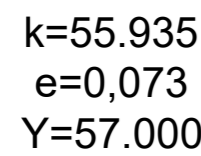
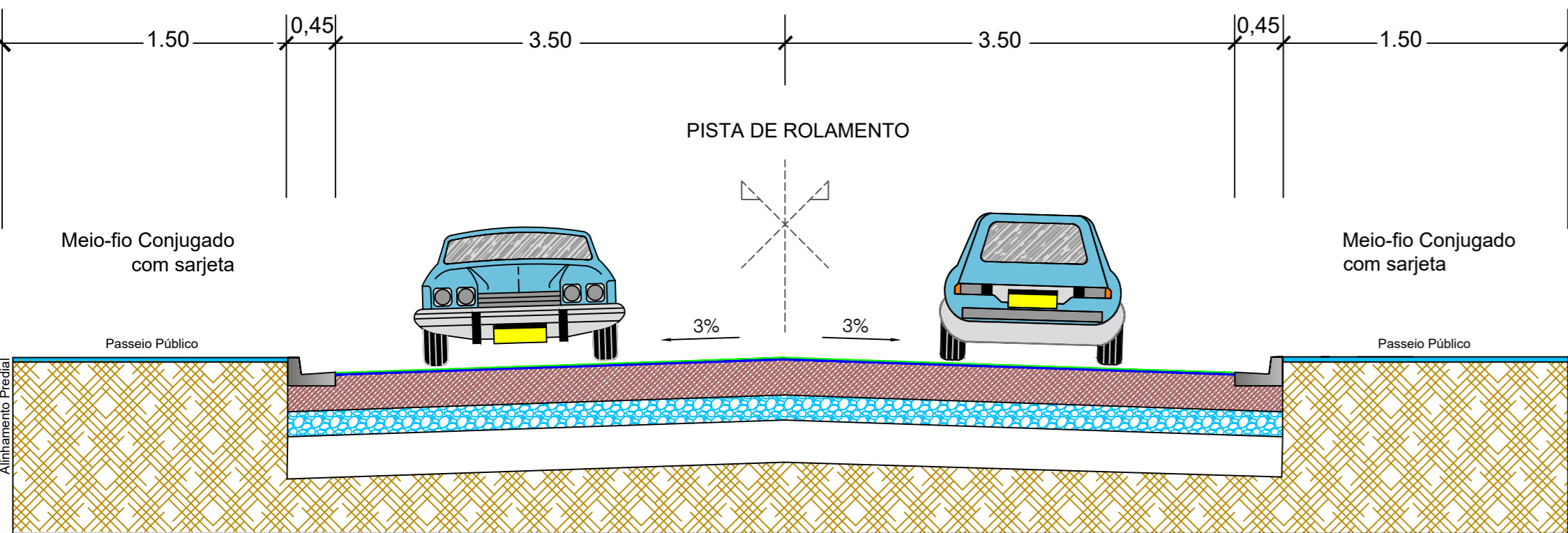





01

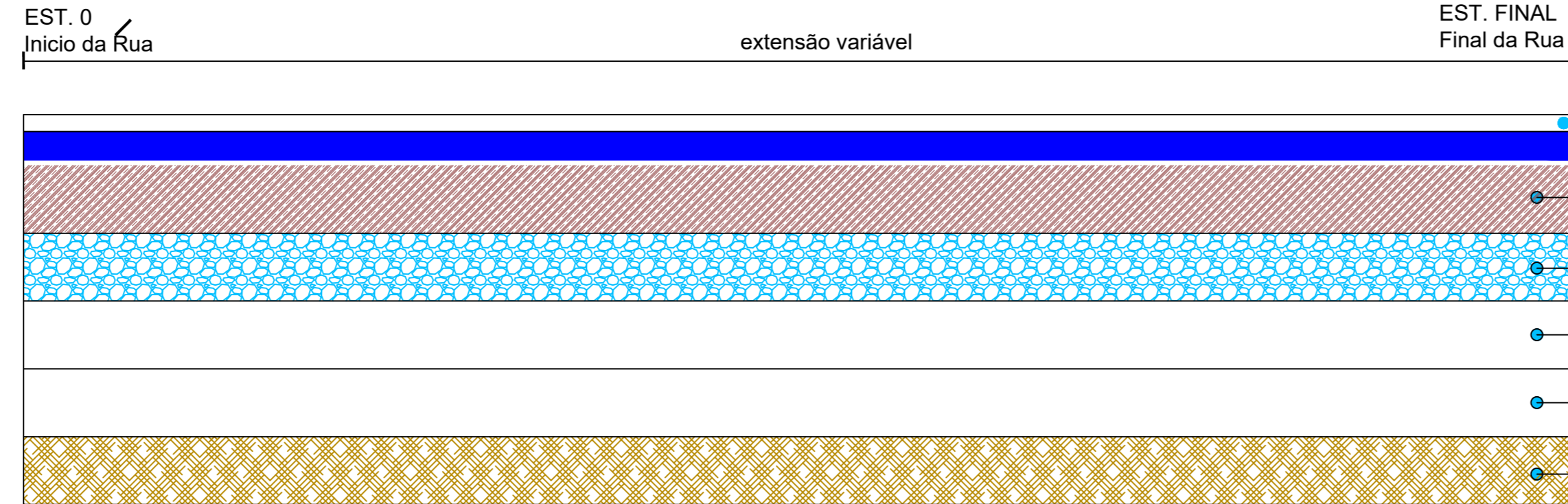


COTAS TERRENO/PROJETO	288,594 288,594	288,689 288,689	289,354 289,354	289,794 289,794	290,268 290,268	290,781 290,781	291,158 291,158	291,343 291,343
ESTAQUEAMENTO	0	1	2	3	4	5	6	6
DISTÂNCIA (m)	100.00m						128.72m	

02



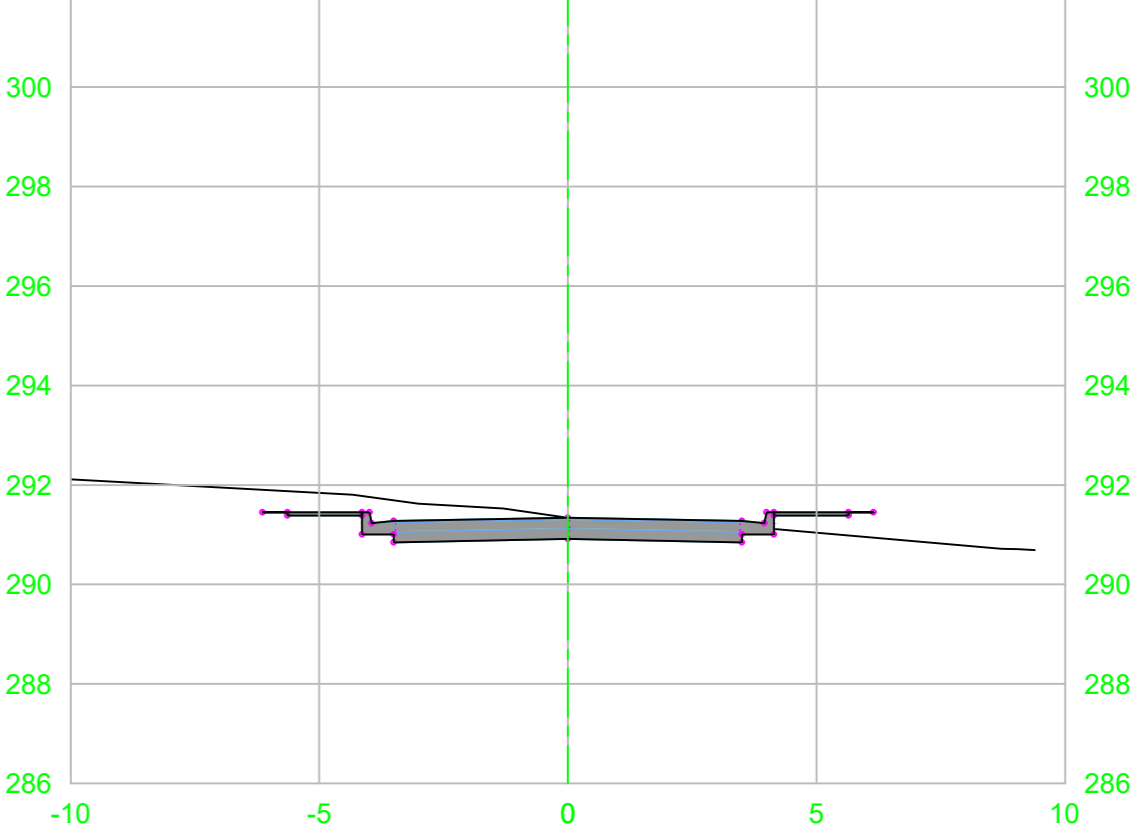
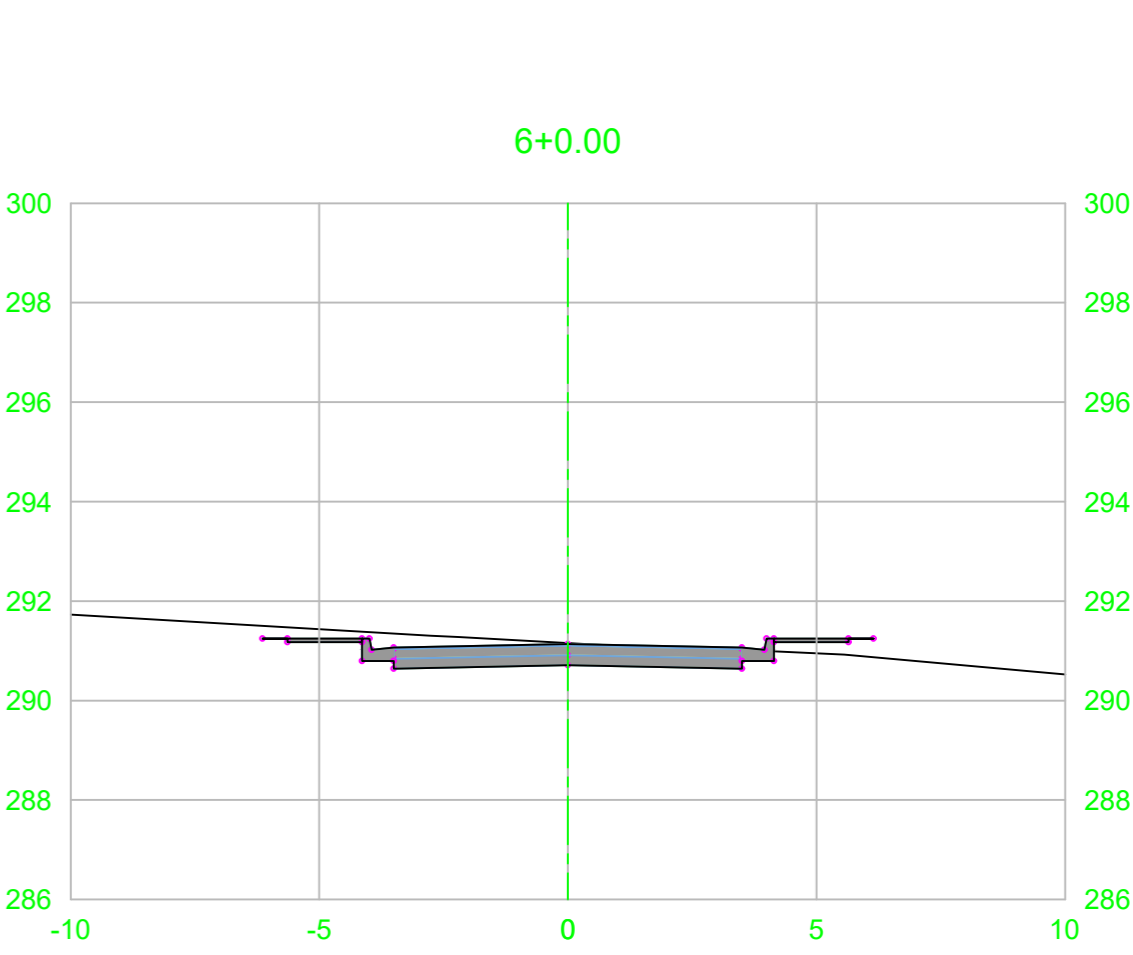
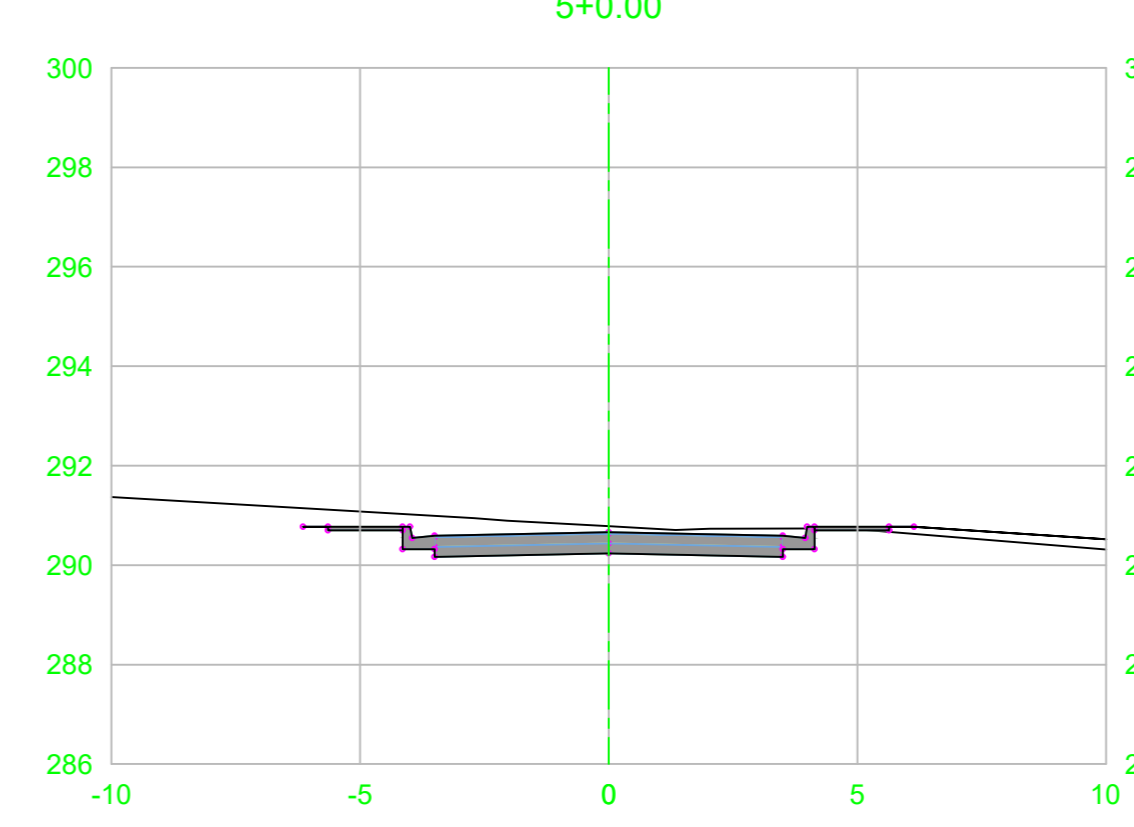
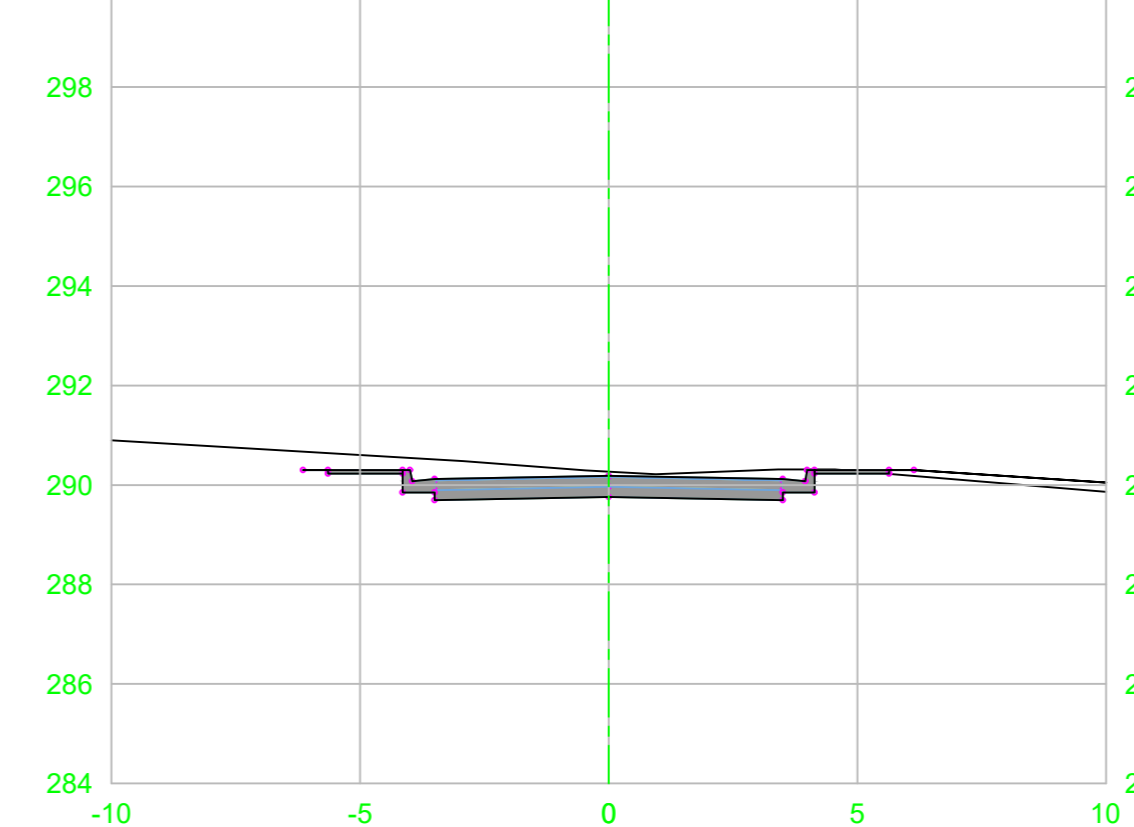
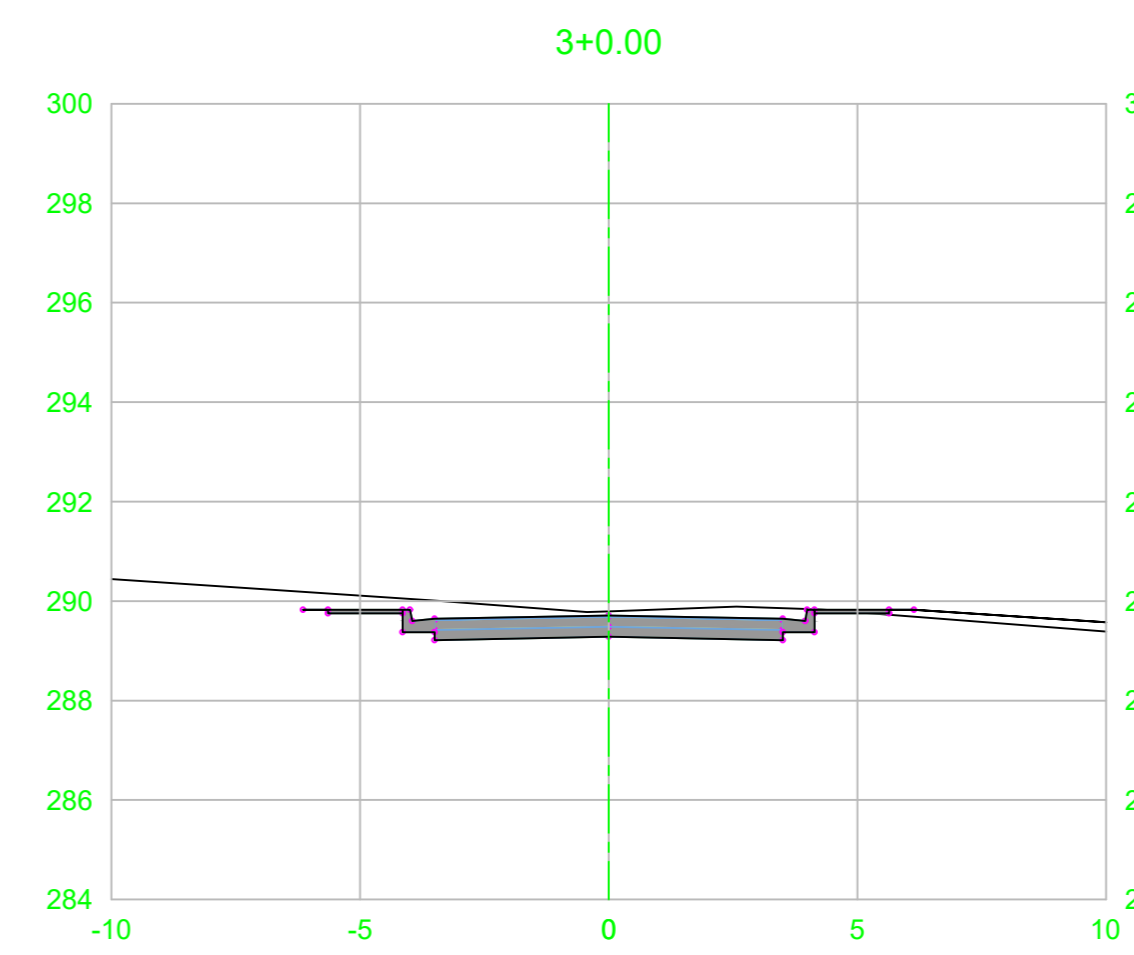
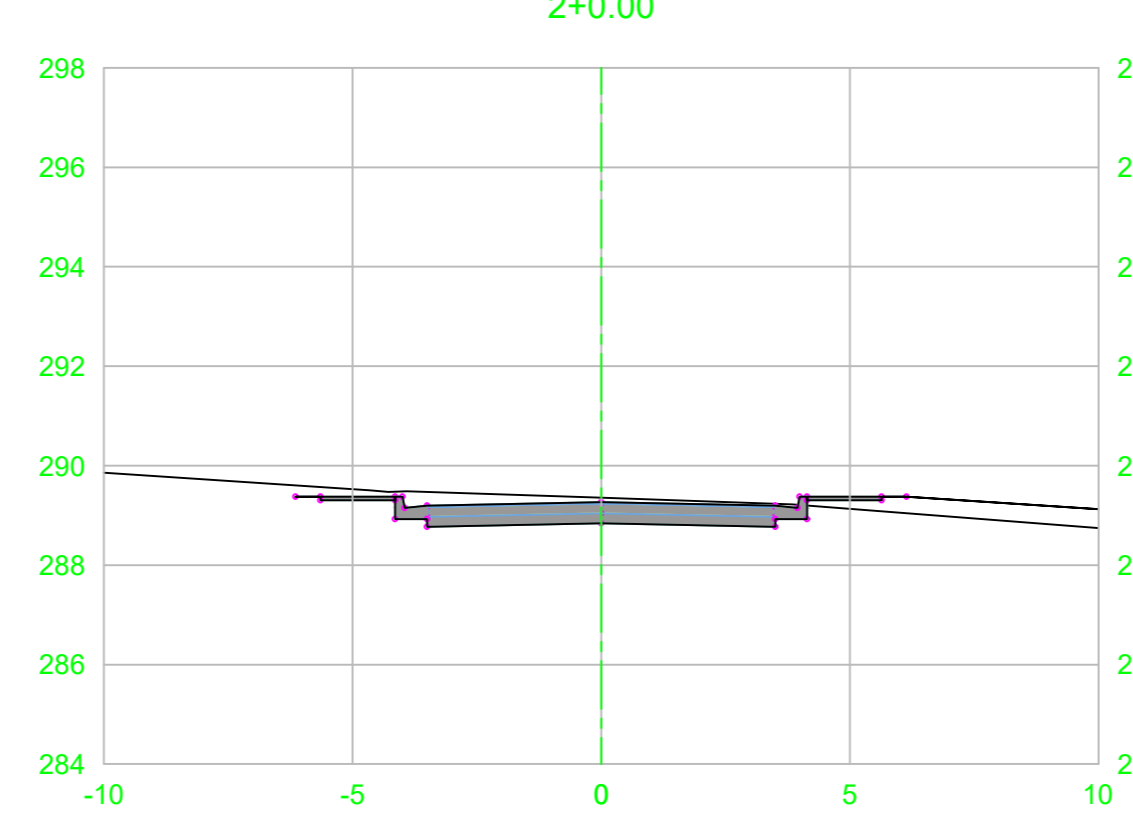
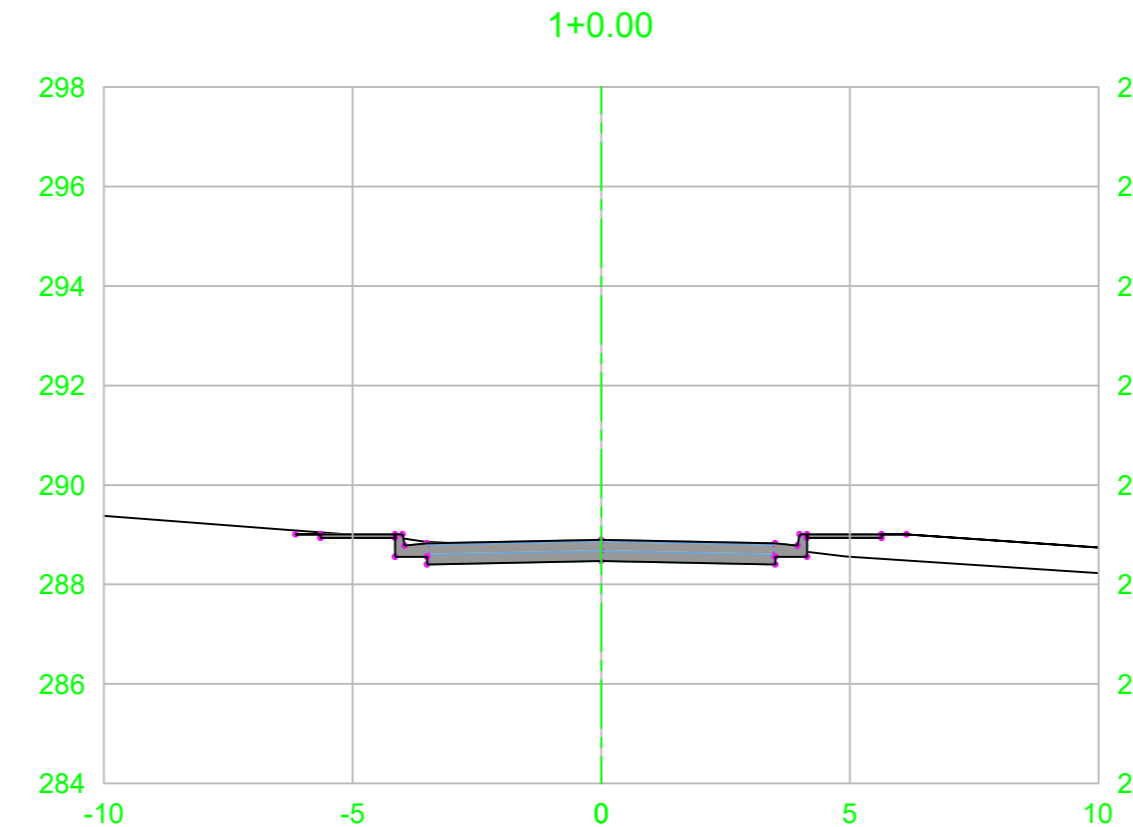
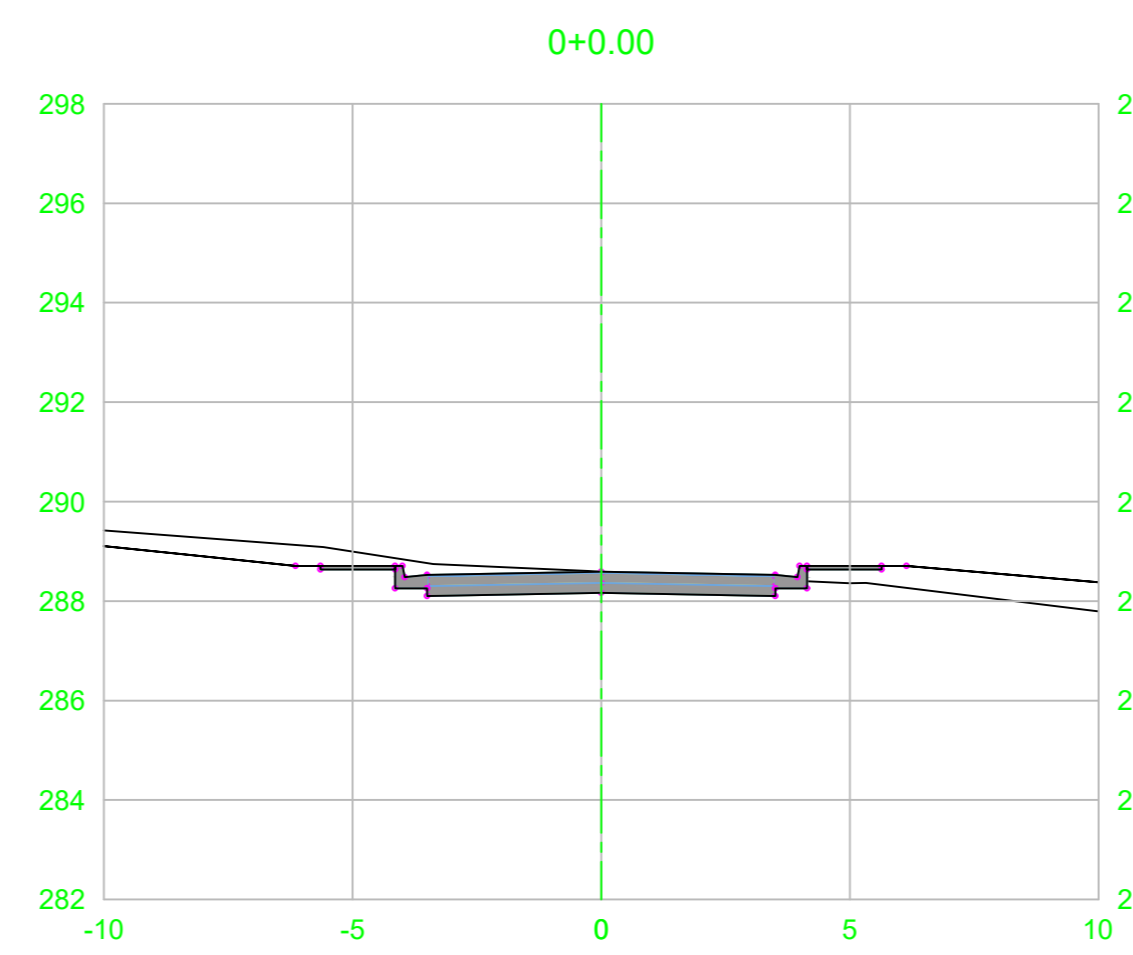
	1 - CAPA SELANTE APLICAÇÃO NA PORÇÃO DE 0,7 A 1,5L / M ²		3 - BASE DE SOLO ESTABILIZADA GRANULOMETRIA MISTURA - 100% PROCTOR NORMAL
	2 - REVESTIMENTO EM TSD (TRATAMENTO SUPERFICIAL DUPLO)		4 - SUB-BASE DE SOLO ESTABILIZADA GRANULOMETRIA MISTURA - 100% PROCTOR NORMAL



☐ 5 - REFORÇO DO SUB-LEITO 7 - LEITO NATURAL

☐ 6 - REGULARIZAÇÃO DO SUB-LEITO

03



04

VOLUME TOTAL							
Estaca	Área de Corte (m²)	Área de Aterro (m²)	Volum. de Corte (m3)	Volum. de Aterro (m3)	Volum. Corte Acum. (m3)	Volum Aterro Acum. (m3)	Volum. Líquido (m3)
0+0,00	5,81	2,58	0,00	0,00	0,00	0,00	0,00
1+0,00	2,39	2,79	82,06	53,74	82,06	53,74	28,32
2+0,00	4,79	1,79	71,77	45,84	153,83	99,59	54,24
3+0,00	5,79	0,68	105,77	24,77	259,60	124,35	135,25
4+0,00	6,74	0,62	115,32	13,07	374,92	137,42	237,50
5+0,00	5,73	0,75	114,72	13,72	489,64	151,15	338,49
6+0,00	4,45	0,51	101,84	12,55	591,48	163,70	427,79
6+8,72	4,92	0,74	40,87	5,44	632,35	169,13	463,22

Aprovação/Autentificações:



Cliente:



EDMILSON MARINO DOS SANTOS
PREFEITO MUNICIPAL CPF: 330.412.338-51

Autor do Projeto/Responsavel Tecnico



ALEX OSCAR DE SOUSA
ENGENHEIRO CIVIL CREA/PR-141259/O-1

Tipo de Obra: Institucional **Modalidade:** Infraestrutura Urbana

DADOS DA OBRA

Objeto de contrato:
EXECUÇÃO DE PAVIMENTO EM TSD COM DRENAGEM, SINALIZAÇÃO E PASSEIO PÚBLICO EM
DIVERSAS RUAS DO PERÍMETRO URBANO DO MUNICÍPIO DE NOVA MONTE VERDE-MT

ART:1220240016301
PORTARIA DE PROJETO APROVADO: 086/2024
Endereço da obra:
 DIVERSAS RUAS DO MUNICÍPIO DE NOVA MONTE VERDE - MT.

ASSUNTO DE PROJETO

Conteúdo:

- 01 -GEOMETRICO**
 - PERFIL E TRAÇADO
- 02 -PAVIMENTAÇÃO**
 - SEÇÃO TIPO
 - DIAGRAMA LINEAR
- 03 -TERRAPLENAGEM**
 - VOLUME CORTE E ATERRO
- 04 -TERRAPLENAGEM**
 - SEÇÃO DE CORTE E ATERRO

Quadro de Áreas/Legenda:

REV: R03

DATA: Abril de 2024.

ESCALA A: 1/1500

NOMECLATURA

MECLATURA

GEO	26
------------	-----------