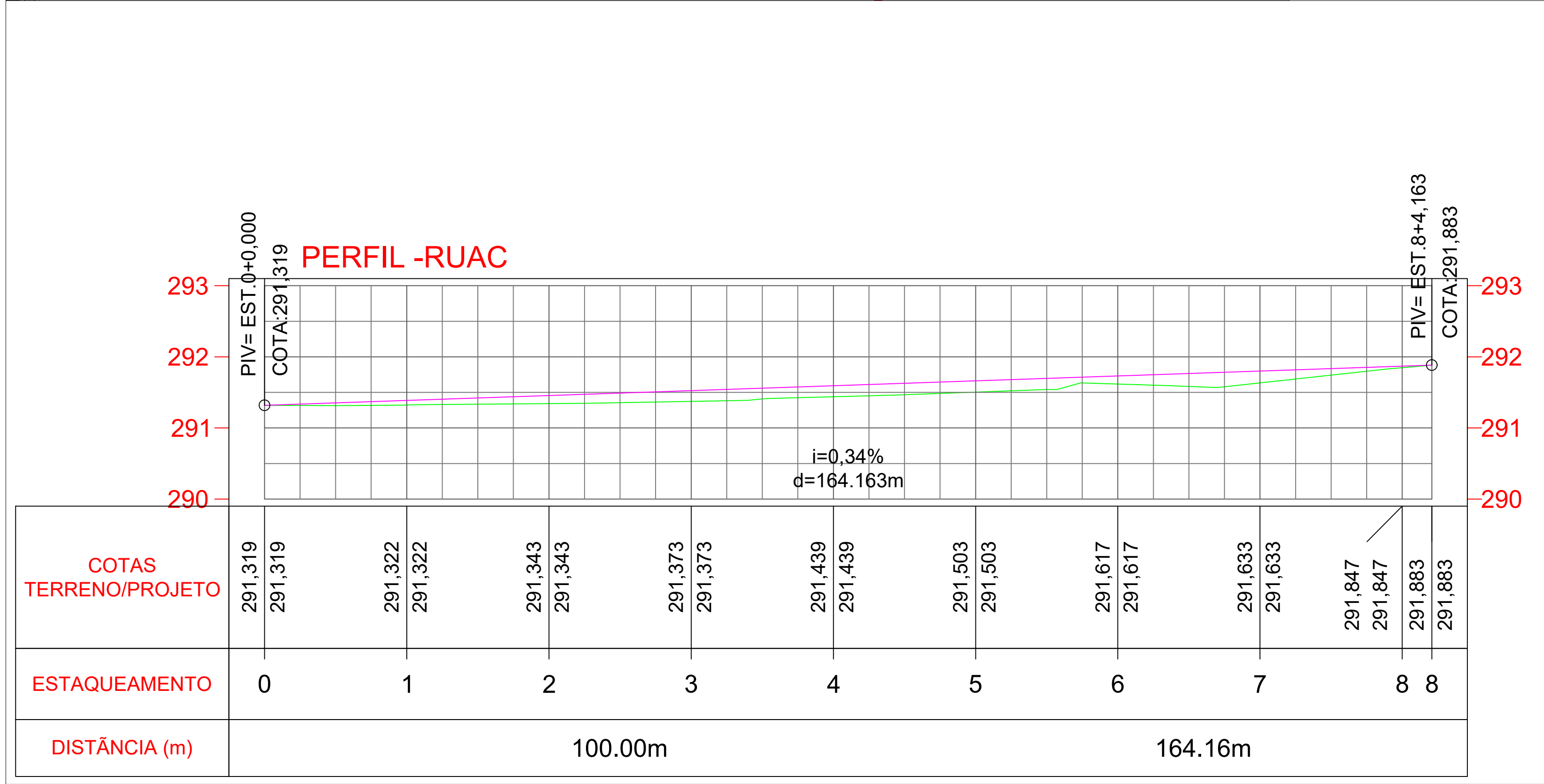
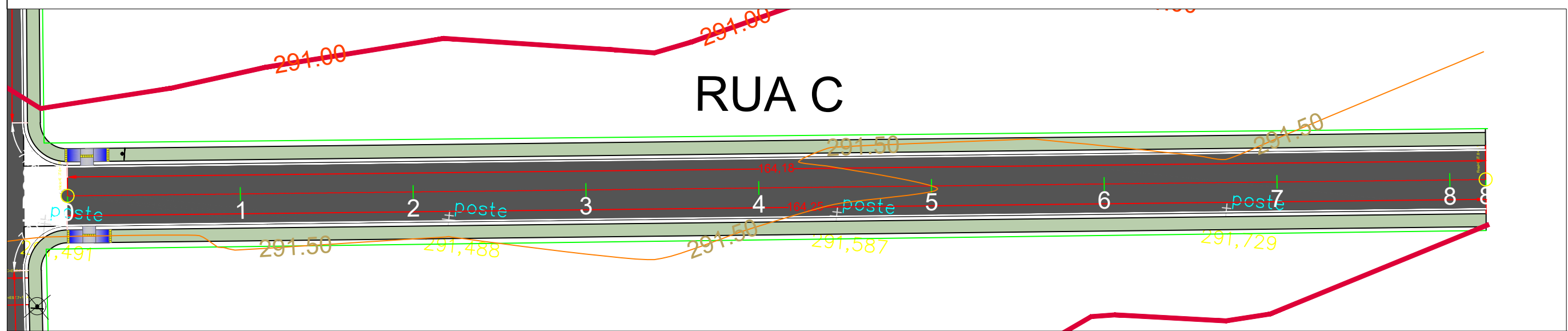
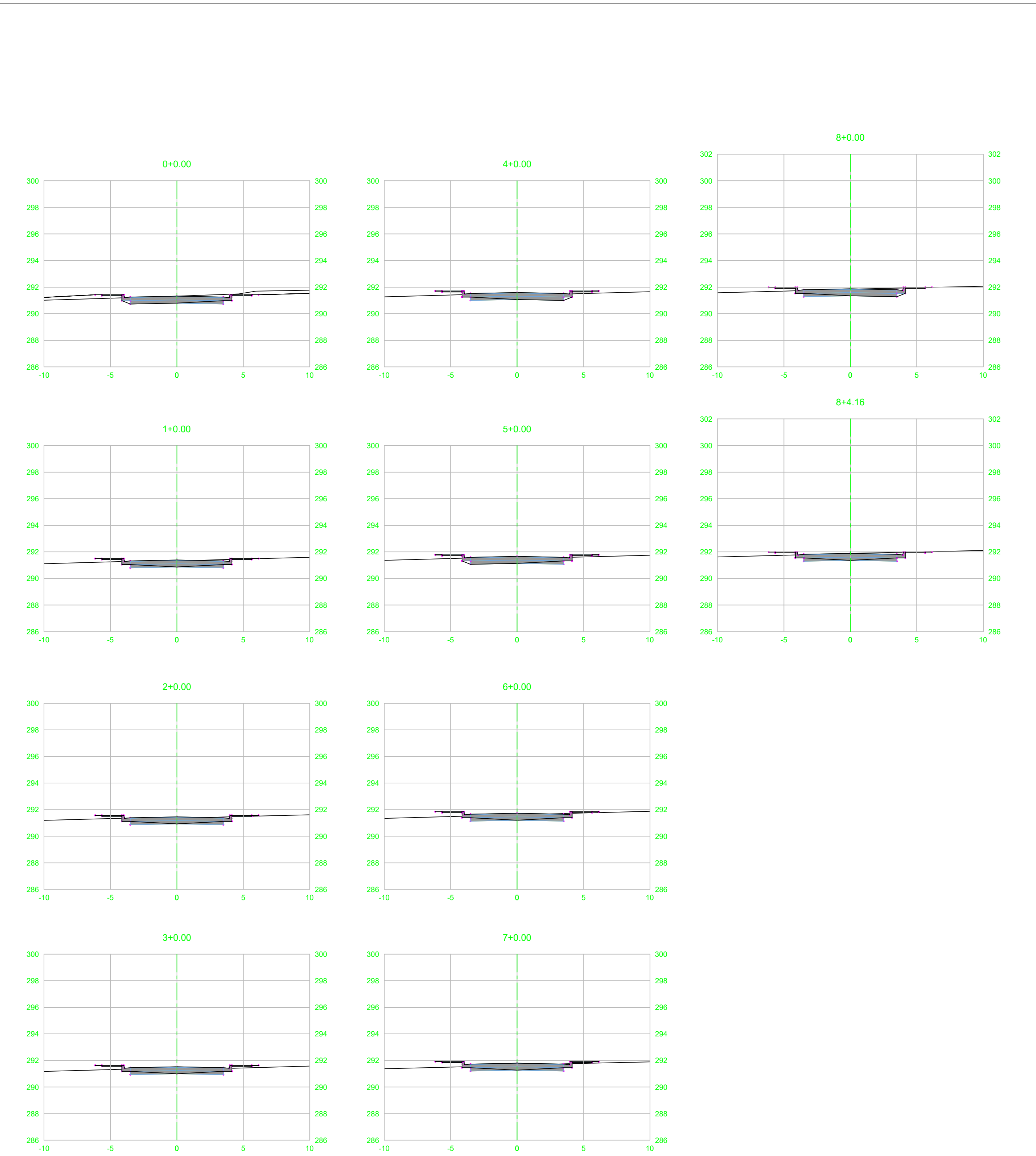


01 GEOMETRICO:TRAÇADO E PERFIL DA RUA C
ESCALA: 1 / 500



03 TERRAPLENAGEM: SEÇÕES DAS VIA
ESCALA: 1 / 200

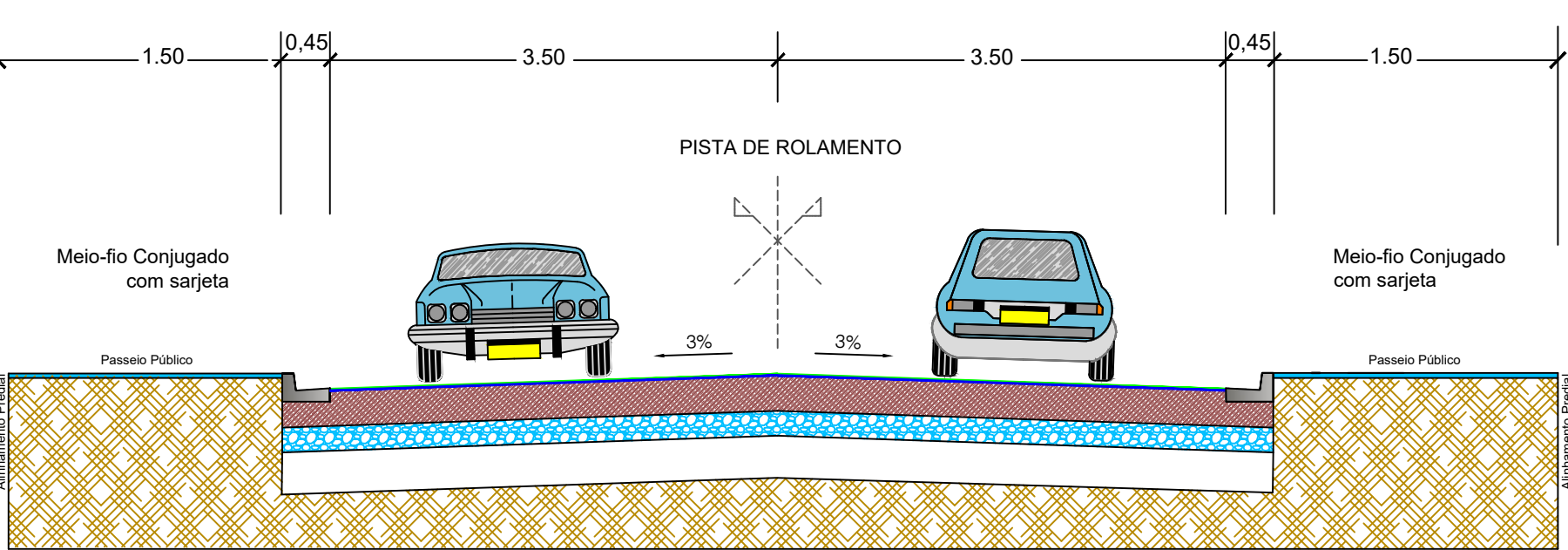


04 TERRAPLENAGEM: VOLUME CORTE E ATERRO
SEM ESCALA:

VOLUME TOTAL						
Estaca	Área de Corte (m²)	Área de Aterro (m²)	Volume de Corte (m³)	Volume de Aterro (m³)	Volum. Corte Acum. (m³)	Volum. Aterro Acum. (m³)
0+0.00	5.43	1.41	0.00	0.00	0.00	0.00
1+0.00	3.10	0.41	85.29	18.15	85.29	18.15
2+0.00	2.80	0.42	59.03	8.25	144.32	26.40
3+0.00	2.13	0.83	49.37	12.47	193.69	38.87
4+0.00	2.80	0.76	49.36	19.98	243.05	58.73
5+0.00	2.94	0.84	17.44	14.03	260.49	69.76
6+0.00	2.51	0.89	54.05	13.35	314.54	82.10
7+0.00	2.12	0.86	46.35	15.55	401.39	97.65
8+0.00	3.82	0.46	59.59	13.23	460.78	110.88
8+4.16	3.54	0.40	15.32	1.79	476.10	112.67

02 PAVIMENTAÇÃO: SEÇÃO DA VIA E DIAGRAMA LINEAR DO PAVIMENTO.
SEM ESCALA:

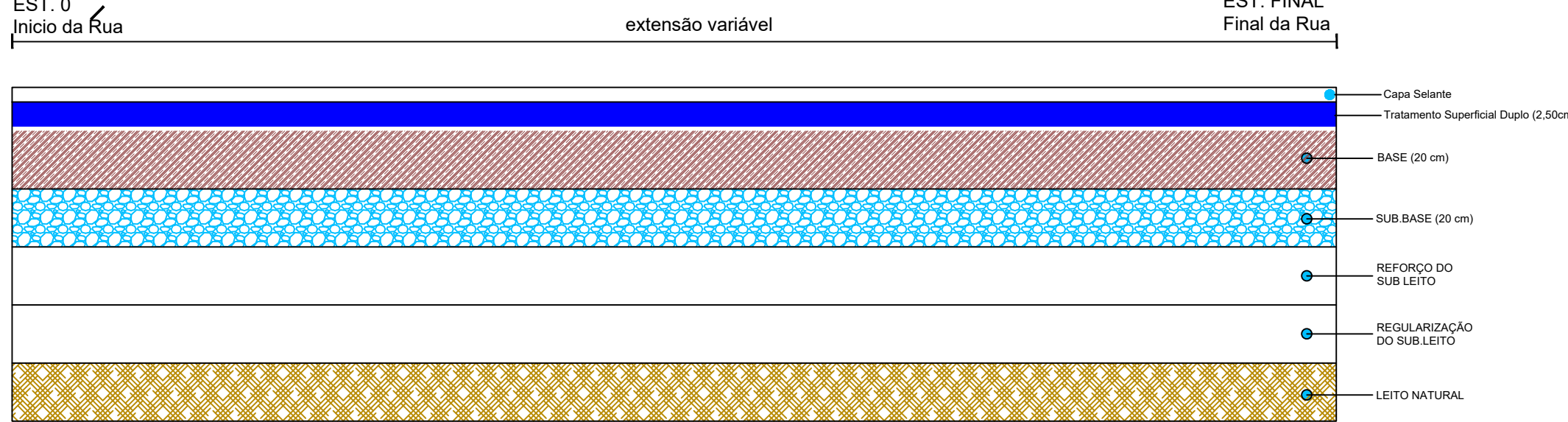
SEÇÃO TIPO DE PAVIMENTAÇÃO



DESCRIÇÃO / LEGENDA

- 1 - CAPA SELANTE APLICAÇÃO NA PORÇÃO DE 0,7 A 1,5L / M2
- 2 - REVESTIMENTO EM TSD (TRATAMENTO SUPERFICIAL DUPLO)
- 3 - BASE DE SOLO ESTABILIZADA GRANULOMÉTRICAMENTE SEM MISTURA - 100% PROCTOR NORMAL
- 4 - SUB-BASE DE SOLO ESTABILIZADA GRANULOMÉTRICAMENTE SEM MISTURA - 100% PROCTOR NORMAL
- 5 - REFORÇO DO SUB-LEITO
- 6 - REGULARIZAÇÃO DO SUB-LEITO
- 7 - LEITO NATURAL

DIAGRAMA LINEAR DO PAVIMENTO



Aprovação/Autenticações:

Ciente:	
 PREFEITURA MUNICIPAL DE NOVA MONTE VERDE Avenida Mato Grosso, 51 Centro, 78593-000 Telefone: (66) 3597-2900 CNPJ: 37.465.556/0001-63	EDEMILSON MARINO DOS SANTOS PREFEITO MUNICIPAL CPF: 330.412.338-51
Autor do Projeto/Responsável Técnico:	
 Av. do Paraná, 24 Sala 11 - Centro, Colider - MT, 78500-000 CNPJ: 17.767.272/0001-86	ALEX OSCAR DE SOUSA ENGENHEIRO CIVIL - CREA/MT 12590
Tipo de Obra: Institucional Modalidade: Infraestrutura Urbana	
DADOS DA OBRA	

Objeto de contrato:
EXECUÇÃO DE PAVIMENTO EM TSD COM DRENAGEM, SINALIZAÇÃO E PASSEIO PÚBLICO EM DIVERSAS RUAS DO PERÍMETRO URBANO DO MUNICÍPIO DE NOVA MONTE VERDE-MT
ART: 1220240016301
PORTARIA DE PROJETO APROVADO: 086/2024
Endereço da obra:
DIVERSAS RUAS DO MUNICÍPIO DE NOVA MONTE VERDE - MT.

ASSUNTO DE PROJETO

- Conteúdo:**
- 01 -GEOMETRICO
 - PERFIL E TRAÇADO
 - 02 -PAVIMENTAÇÃO
 - SEÇÃO TIPO
 - DIAGRAMA LINEAR
 - 03 -TERRAPLENAGEM
 - VOLUME CORTE E ATERRO
 - 04 -TERRAPLENAGEM
 - SEÇÃO DE CORTE E ATERRO

Quadro de Áreas/Legenda:

REV: R03
DATA: Abril de 2024.
ESCALA: 1/1500
NOMECLATURA: GEO
FOLHA: 20