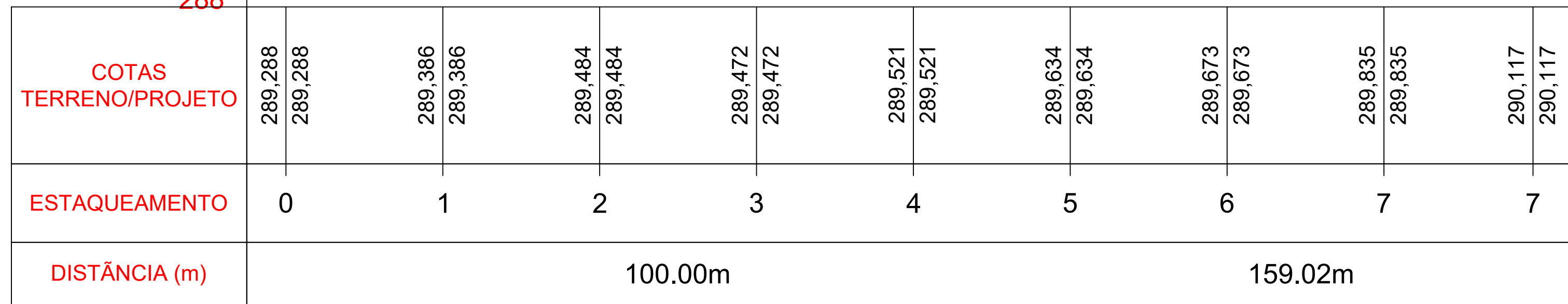
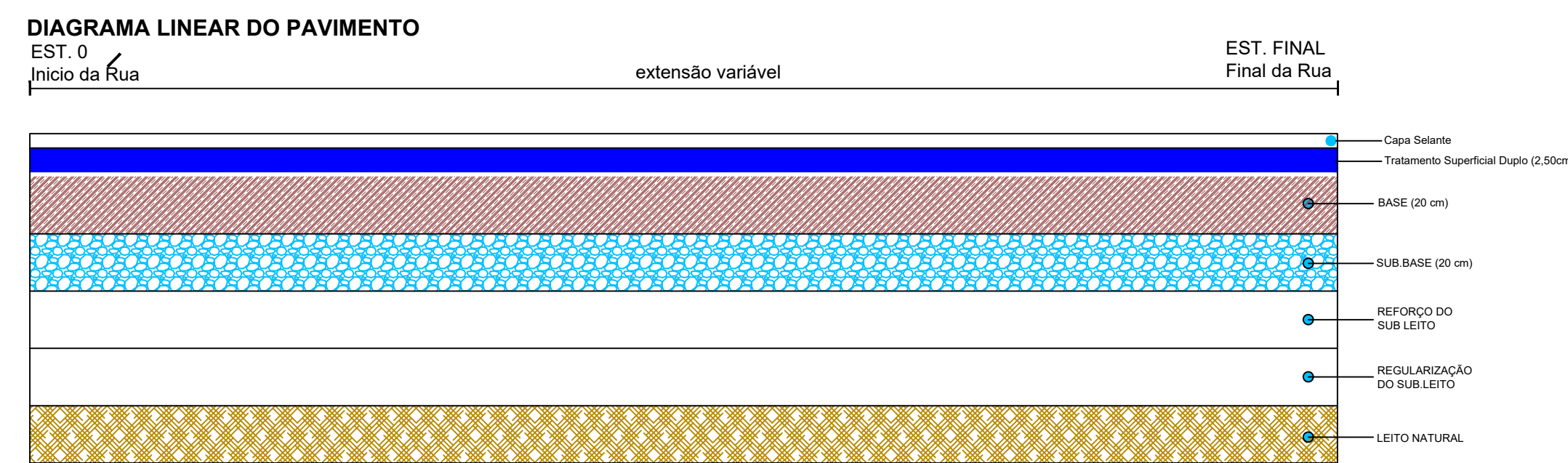
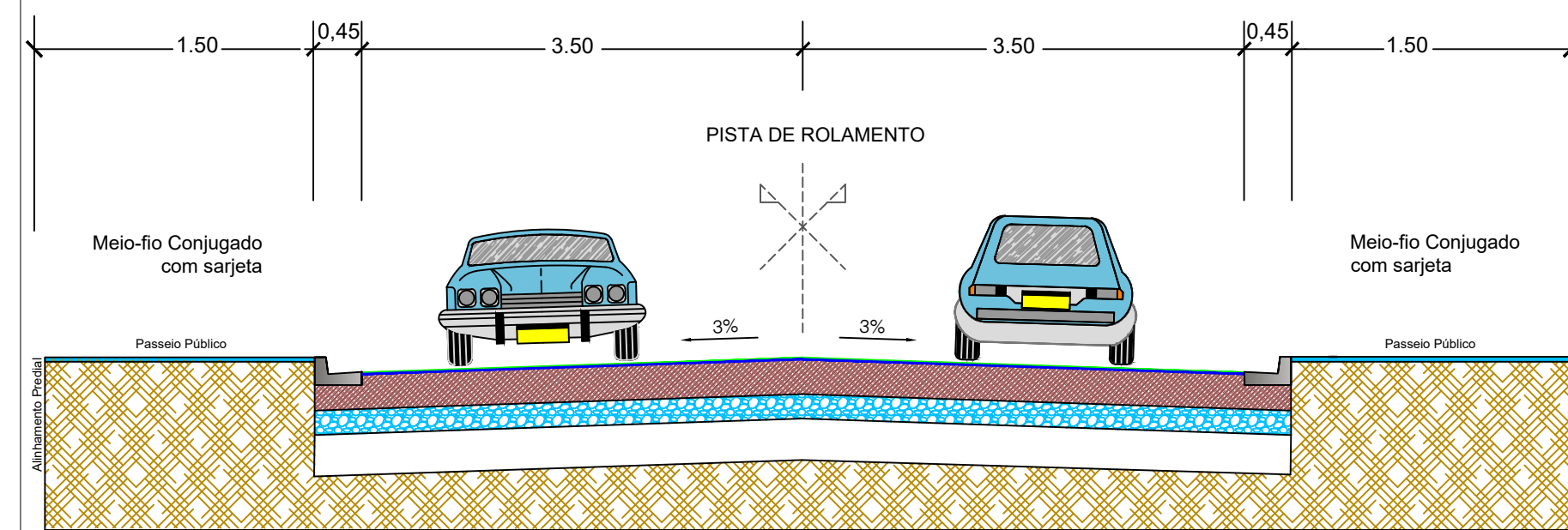







A detailed map of RUA D, showing segments 1 through 7. The map includes a proposed road profile (red line) and various elevation points (yellow and red numbers). Segment 1 is labeled with '1' and '289.50'. Segment 2 is labeled with '2' and '289.50'. Segment 3 is labeled with '3' and '289.50'. Segment 4 is labeled with '4' and '289.50'. Segment 5 is labeled with '5' and '289.50'. Segment 6 is labeled with '6' and '289.50'. Segment 7 is labeled with '7' and '289.50'. The map also shows a 'Poste' (post) at the intersection of segments 2 and 3, and another 'Poste' at the intersection of segments 4 and 5. The map includes a scale bar and a north arrow.



SEÇÃO TIPO DE PAVIMENTAÇÃO



DESCRIÇÃO / LEGENDA	
	1- CAPA SELANTE APLICAÇÃO NA PORÇÃO DE 0,7 A 1,5L / M ²
	2- REVESTIMENTO EM TSD (TRATAMENTO SUPERFICIAL DUPLO)
	3- BASE DE SOLO ESTABILIZADA GRANULOMETRICAMENTE SEM MISTURA - 100% PROCTOR NORMAL
	4- SUB-BASE DE SOLO ESTABILIZADA GRANULOMETRICAMENTE SEM MISTURA - 100% PROCTOR NORMAL
	5- REFORÇO DO SUB-LEITO
	6- REGULARIZAÇÃO DO SUB-LEITO
	7- LEITO NATURAL

VOLUME TOTAL							
Estaca	Área de Corte (m²)	Área de Aterro (m²)	VOLUME de Corte (m³)	VOLUME de Aterro (m³)	Volum. Corte Acum. (m³)	Volum. Aterro Acum. (m³)	VOLUME Líquido (m³)
0+0,00	4,65	1,52	0,00	0,00	0,00	0,00	0,00
1+0,00	4,06	0,91	87,07	24,36	87,07	24,36	62,71
2+0,00	5,35	0,18	94,09	10,92	181,16	35,28	145,88
3+0,00	4,33	1,39	96,81	15,68	277,97	50,96	227,01
4+0,00	4,36	0,97	86,92	23,64	364,90	74,60	290,30
5+0,00	4,17	0,17	85,36	11,45	450,25	86,04	364,21
6+0,00	4,28	0,22	84,37	3,86	534,63	89,90	444,72
7+0,00	3,99	0,43	82,55	6,43	617,17	96,33	520,84
7+19,02	0,47	0,43	70,92	8,10	688,10	104,43	583,66

Aprovação/Autentificações:



Autor do Projeto/Responsavel Tecnico:



ALEX OSCAR DE SOUSA
ENGENHEIRO CIVIL, CREA/RJ-144250/D

Tipo de Obra: Institucional **Modalidade:** Infraestrutura Urbana

DADOS DA OBRA

Objeto de contrato:
EXECUÇÃO DE PAVIMENTO EM TSD COM DRENAGEM, SINALIZAÇÃO E PASSEIO PÚBLICO EM
DIVERSAS RUAS DO PERÍMETRO URBANO DO MUNICÍPIO DE NOVA MONTE VERDE-MT
ART: 1220240016301
PORTARIA DE PROJETO APROVADO: 086/2024
Endereço da obra:
DIVERSAS RUAS DO MUNICÍPIO DE NOVA MONTE VERDE - MT.

ASSUNTO DE PROJETO

Conteúdo:

- 01 -GEOMETRICO**
 - PERFIL E TRAÇADO
- 02 -PAVIMENTAÇÃO**
 - SEÇÃO TIPO
 - DIAGRAMA LINEAR
- 03 -TERRAPLENAGEM**
 - VOLUME CORTE E ATERRO
- 04 -TERRAPLENAGEM**
 - SEÇÃO DE CORTE E ATERRO

Quadro de Áreas/Legenda:

REV: R03	
DATA: Abril de 2024.	
ESCALA: 1/1500	
NOMECLATURA: CEC	FOLHA: 10