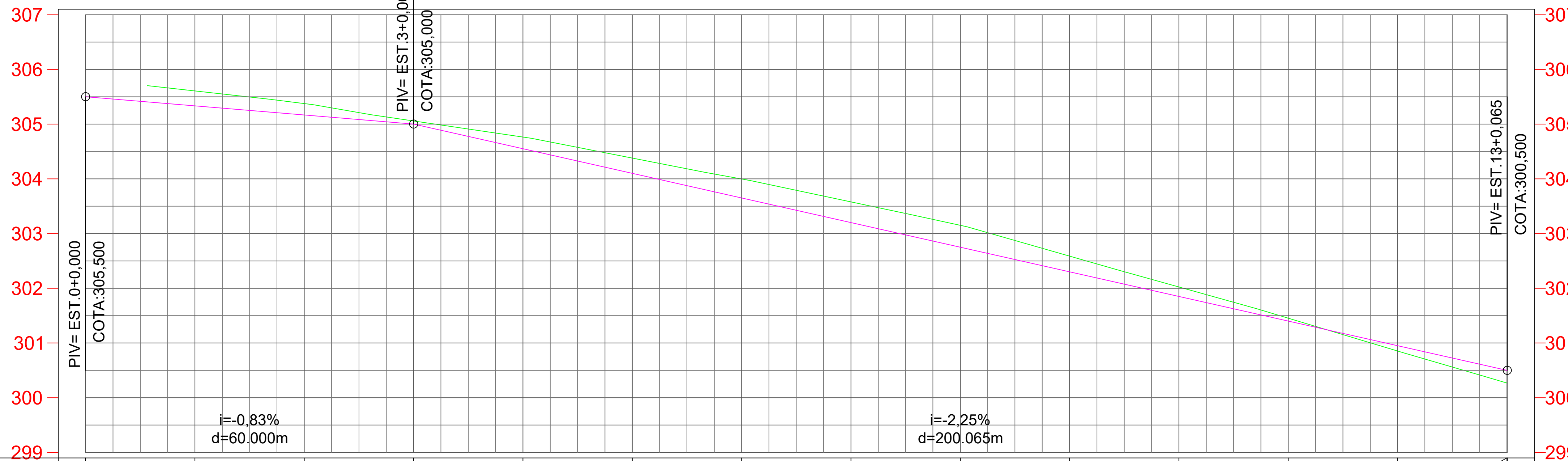


PERFIL RUA RONDONOPOLIS - T1



COTAS TERRENO/PROJETO	305,500	305,607 305,333	305,376 305,167	305,058 305,000	304,763 304,550	304,379 304,100	303,998 303,650	303,580 303,201	303,151 302,751	302,588 302,301	302,024 301,851	301,452 301,401	300,853 300,951	300,267 300,501 300,265 300,500
ESTAQUEAMENTO	0	1	2	3	4	5	6	7	8	9	10	11	12	13
DISTÂNCIA (m)	100.00m			200.00m			260.06m							

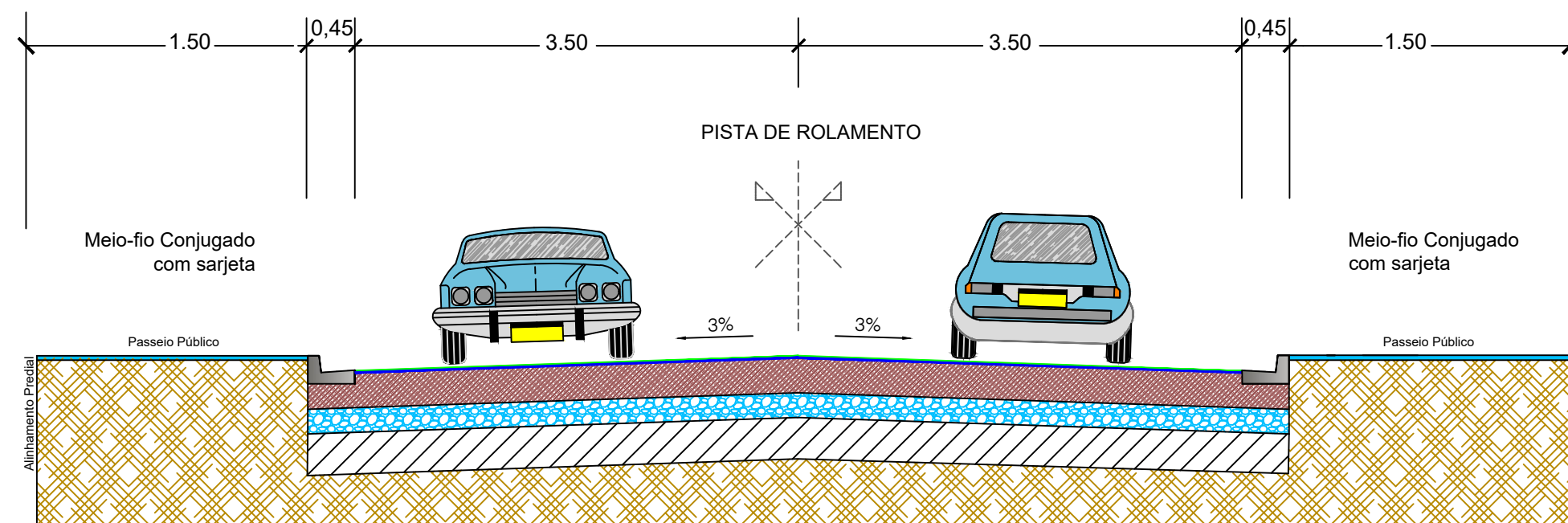
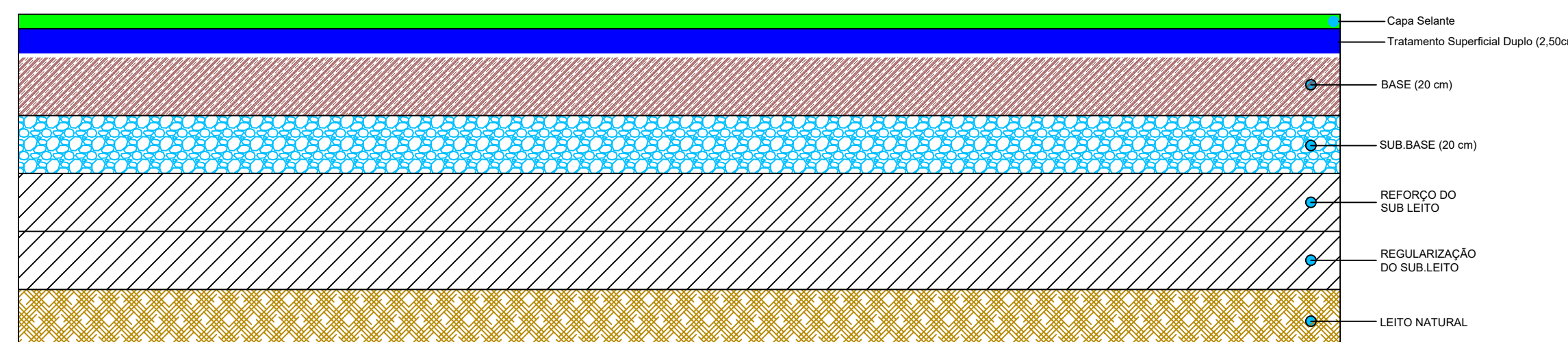
SEÇÃO TIPO DE PAVIMENTAÇÃO
RUA RONDONOPOLIS - T1

DIAGRAMA LINEAR DO PAVIMENTO

EST. 0
Início da Rua
extensão variável
EST. FINAL
Final da Rua

DESCRIÇÃO / LEGENDA

- | | | | |
|--|---|--------------------------------|-------------------|
| 1 - CAPA SELANTE APLICAÇÃO NA PORPOÇÃO DE 0,7 A1,5L / M2 | 3 - BASE DE SOLO ESTABILIZADA GRANULOMÉTRICAMENTE SEM MISTURA - 100% PROCTOR NORMAL | 5 - REFORÇO DO SUB-LEITO | 7 - LEITO NATURAL |
| 2 - REVESTIMENTO EM TSD (TRATAMENTO SUPERFICIAL DUPLO) | 4 - SUB-BASE DE SOLO ESTABILIZADA GRANULOMÉTRICAMENTE SEM MISTURA - 100% PROCTOR NORMAL | 6 - REGULARIZAÇÃO DO SUB-LEITO | |

SERVIÇO PÚBLICO
ESTADO DO MATO GROSSO

Ciente:

Prefeitura Municipal de
NOVA MONTE VERDE

PREFEITURA MUNICIPAL DE NOVA MONTE VERDE
Avenida Mato Grosso, 51 Centro, 78593-000
Telefone: (66) 3597 2800
CNPJ: 37.465.556/0001-63

EDEMILSON MARINO DOS SANTOS
PREFEITO MUNICIPAL CPF: 330.412.338-51

Autor do Projeto/Responsável Técnico:

AGIL
PROJETOS E CONSTRUÇÕES CIVIS

ALEX OSCAR DE SOUSA
ENGENHEIRO CIVIL CREA/PR-141259/D
CNPJ: 17.787.272/0001-86

Tipo de Obra: Institucional Modalidade: Infraestrutura Urbana

DADOS DA OBRA

Objeto de contrato:

EXECUÇÃO DE PAVIMENTO EM TSD COM DRENAGEM, SINALIZAÇÃO E PASSEIO PÚBLICO EM DIVERSAS RUAS DO PERÍMETRO URBANO DO MUNICÍPIO DE NOVA MONTE VERDE-MT

ART:1220240016301

PORTARIA DE PROJETO APROVADO: 086/2024

Endereço da obra:

DIVERSAS RUAS DO MUNICÍPIO DE NOVA MONTE VERDE - MT.

ASSUNTO DE PROJETO

Conteúdo:

- 01 -GEOMETRICO
- PERFIL E TRAÇADO
- 02 -PAVIMENTAÇÃO
- SEÇÃO TIPO
- DIAGRAMA LINEAR

Quadro de Áreas/Legenda:

REV: R03

DATA: Abril de 2024.

ESCALA: SEM/ESCALA

NOMECLATURA:

GEO

FOLHA:

07