01 MAPA DE IMPLANTAÇÃO DA PAVIMENTAÇÃO E DRENAGEM PROFUNDA
ESCALA 1:3.500

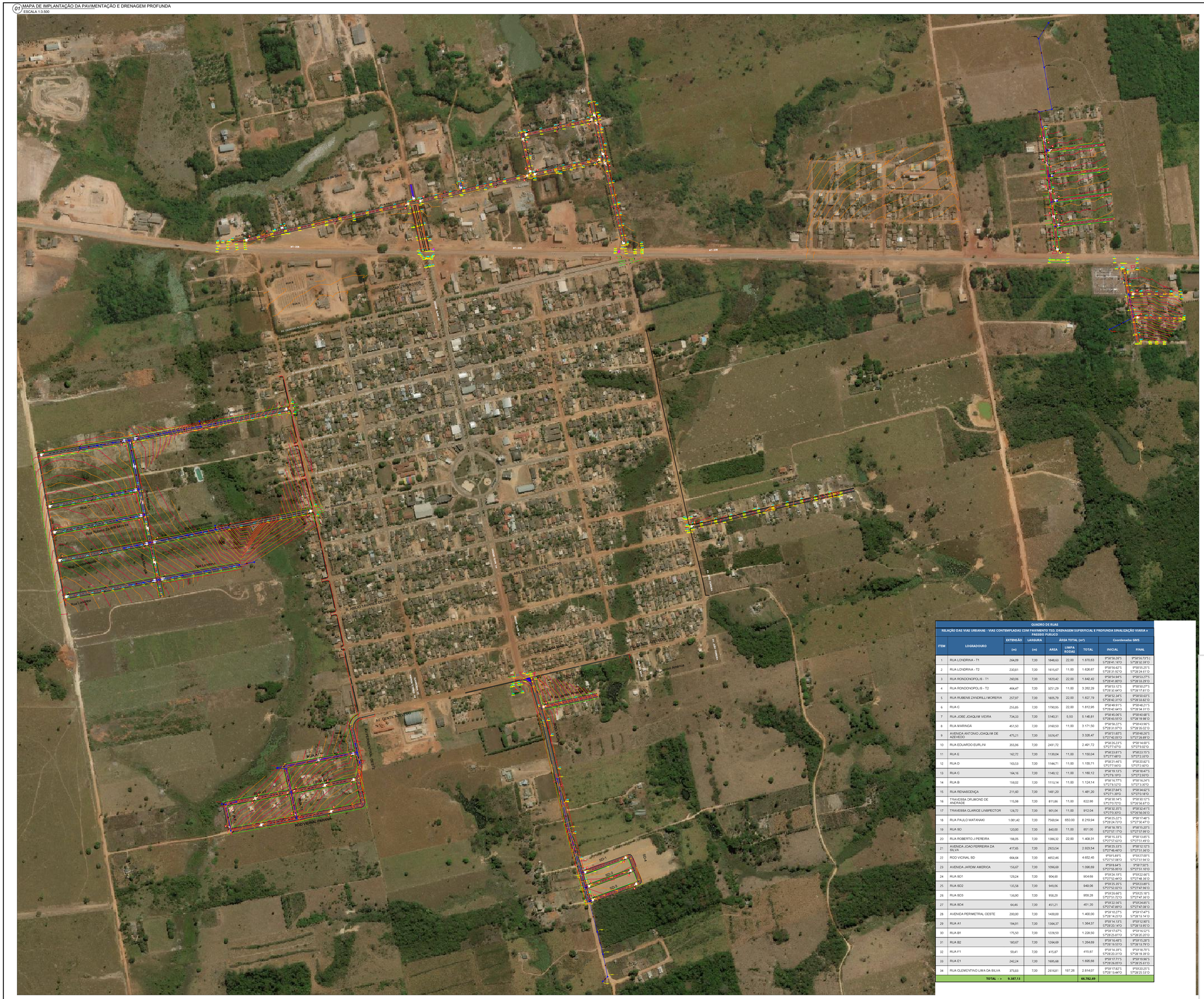

QUADRO DE RUAS								
RELAÇÃO DAS VIAS URBANAS - VIAS CONTEMPLADAS COM PAVIMENTO TSD, DRENAGEM SUPERFICIAL E PROFUNDA SINALIZAÇÃO VIARIA e PASSEIO PUBLICO								
ITEM	LOGRADOURO	EXTENSÃO	LARGURA	ÁREA TOTAL (m²)			Coordenadas GMS	
		(m)	(m)	AREA	LIMPA RODAS	TOTAL	INICIAL	FINAL
1	RUA LONDRINA - T1	264,09	7,00	1848,63	22,00	1.870,63	9°58'58,28"S 57°28'41,18"O	9°58'54,73"S 57°28'32,19"O
2	RUA LONDRINA - T2	230,81	7,00	1615,67	11,00	1.626,67	9°58'56,42"S 57°28'31,82"O	9°58'51,25"S 57°28'24,11"O
3	RUA RONCONOPOLIS - T1	260,06	7,00	1820,42	22,00	1.842,42	9°58'54,94"S 57°28'41,89"O	9°58'53,27"S 57°28'31,29"O
4	RUA RONCONOPOLIS - T2	464,47	7,00	3251,29	11,00	3.262,29	9°58'53,12"S 57°28'32,44"O	9°58'50,27"S 57°28'17,81"O
5	RUA RUBENS ZANDRILLI MOREIRA	257,97	7,00	1805,79	22,00	1.827,79	9°58'52,34"S 57°28'42,31"O	9°58'50,63"S 57°28'33,82"O
6	RUA C	255,85	7,00	1790,95	22,00	1.812,95	9°58'49,91"S 57°28'42,64"O	9°58'46,21"S 57°28'34,31"O
7	RUA JOSE JOAQUIM VIEIRA	734,33	7,00	5140,31	5,50	5.145,81	9°58'45,06"S 57°28'43,55"O	9°58'40,08"S 57°28'19,98"O
8	RUA MARINGÁ	451,50	7,00	3160,50	11,00	3.171,50	9°58'58,27"S 57°28'31,97"O	9°58'43,96"S 57°28'35,02"O
9	AVENIDA ANTONIO JOAQUIM DE AZEVEDO	475,21	7,00	3326,47		3.326,47	9°58'51,82"S 57°27'42,05"O	9°58'48,26"S 57°27'26,89"O
10	RUA EDUARDO EURLINI	355,96	7,00	2491,72		2.491,72	9°58'26,23"S 57°27'7,67"O	9°58'14,69"S 57°27'9,02"O
11	RUA E	162,72	7,00	1139,04	11,00	1.150,04	9°58'23,81"S 57°27'7,68"O	9°58'23,10"S 57°27'2,33"O
12	RUA D	163,53	7,00	1144,71	11,00	1.155,71	9°58'21,44"S 57°27'7,06"O	9°58'20,82"S 57°27'1,60"O
13	RUA C	164,16	7,00	1149,12	11,00	1.160,12	9°58'19,13"S 57°27'6,15"O	9°58'18,47"S 57°27'1,93"O
14	RUA B	159,02	7,00	1113,14	11,00	1.124,14	9°58'16,77"S 57°27'6,52"O	9°58'16,24"S 57°27'2,30"O
15	RUA RENASCENÇA	211,60	7,00	1481,20		1.481,20	9°58'27,84"S 57°27'3,38"O	9°58'24,62"S 57°27'0,18"O
16	TRAVESSA DRUMOND DE ANDRADE	115,98	7,00	811,86	11,00	822,86	9°58'30,14"S 57°27'0,73"O	9°58'30,12"S 57°26'56,87"O
17	TRAVESSA CLARICE LINSPECTOR	128,72	7,00	901,04	11,00	912,04	9°58'32,49"S 57°27'0,30"O	9°58'32,41"S 57°26'56,06"O
18	RUA PAULO WATANAKI	1.081,42	7,00	7569,94	650,00	8.219,94	9°58'25,23"S 57°26'24,77"O	9°58'17,48"S 57°27'30,47"O
19	RUA SD	120,00	7,00	840,00	11,00	851,00	9°58'18,78"S 57°27'37,17"O	9°58'15,20"S 57°27'37,99"O
20	RUA ROBERTO J PEREIRA	198,05	7,00	1386,32	22,00	1.408,31	9°58'15,33"S 57°27'57,42"O	9°58'11,85"S 57°27'51,49"O
21	AVENIDA JOAO FERREIRA DA SILVA	417,65	7,00	2923,54		2.923,54	9°58'25,33"S 57°27'48,46"O	9°58'12,12"S 57°27'31,36"O
22	ROD VICINAL SD	664,64	7,00	4652,46		4.652,45	9°59'1,88"S 57°27'57,08"O	9°59'27,00"S 57°27'51,94"O
23	AVEINDA JARDIM AMERICA	154,67	7,00	1096,69		1.096,69	9°58'8,84"S 57°27'55,95"O	9°58'7,50"S 57°27'51,10"O
24	RUA SD1	129,24	7,00	904,68		904,68	9°59'24,19"S 57°27'52,44"O	9°59'22,66"S 57°27'48,36"O
25	RUA SD2	135,58	7,00	949,06		949,06	9°59'25,35"S 57°27'52,00"O	9°59'23,88"S 57°27'47,56"O
26	RUA SD3	136,90	7,00	958,29		958,29	9°59'26,66"S 57°27'51,72"O	9°59'25,18"S 57°27'47,35"O
27	RUA SD4	64,46	7,00	451,21		451,20	9°59'22,58"S 57°27'47,88"O	9°59'24,85"S 57°27'47,08"O
28	AVEINDA PERIMETRAL OESTE	200,00	7,00	1400,00		1.400,00	9°58'10,27"S 57°28'14,25"O	9°58'17,47"S 57°28'13,14"O
29	RUA A1	194,91	7,00	1364,37		1.364,37	9°58'14,13"S 57°28'20,34"O	9°58'13,90"S 57°28'13,97"O
30	RUA B1	175,50	7,00	1228,50		1.228,50	9°58'17,67"S 57°28'26,81"O	9°58'16,52"S 57°28'20,20"O
31	RUA B2	180,67	7,00	1264,69		1.264,69	9°58'16,48"S 57°28'19,55"O	9°58'15,28"S 57°28'13,79"O
32	RUA F1	59,41	7,00	415,87		415,87	9°58'14,39"S 57°28'20,31"O	9°58'18,79"S 57°28'19,39"O
33	RUA E1	242,24	7,00	1695,68		1.695,68	9°58'17,71"S 57°28'26,05"O	9°58'19,98"S 57°28'25,63"O
34	RUA CLEMENTINO LIMA DA SILVA	373,63	7,00	2616,81	197,26	2.814,07	9°58'17,82"S 57°28'13,44"O	9°58'20,25"S 57°28'25,53"O
	TOTAL - >	9.387,13				66.782,69		

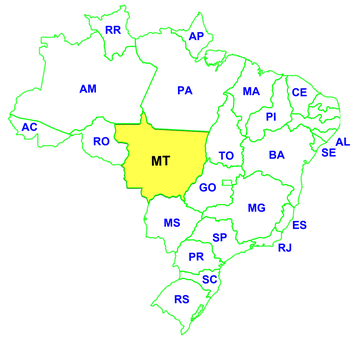

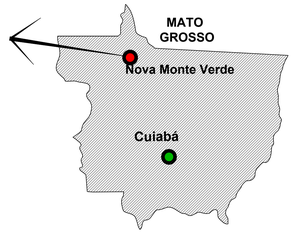

Aprovação/Autentificações:

SERVIÇO PUBLICO
ESTADO DO MATO GROSSO
MINISTÉRIO DA INTEGRAÇÃO E DO DESENVOLVIMENTO REGIONAL

gov.br

Cliente:

Prefeitura Municipal de NOVA MONTE VERDE

PREFEITURA MUNICIPAL DE NOVA MONTE VERDE
Avenida Mato Grosso, 51 Centro, 78593-000
Telefone:(66) 3597 2800
CNPJ: 37.465.556/0001-63

EDEMILSON MARINO DOS SANTOS:33041233851

Assinado de forma digital por EDEMILSON MARINO DOS SANTOS:33041233851
Dados: 2024.05.03 08:11:29 -04'00'

EDEMILSON MARINO DOS SANTOS
PREFEITO MUNICIPAL CPF: 330.412.338-51

Autor do Projeto/Responsavel Tecnico:

AGIL PROJETOS E CONSTRUÇÕES CIVIS
Tv. do Pareiro, 24 Sala B - Centro, Colider - MT, 78500-000
CNPJ: 17.767.272/0001-86

ALEX OSCAR DE SOUSA:90304865100

Assinado digitalmente por ALEX OSCAR DE SOUSA:90304865100
ND: C=BR, O=ICP-Brasil, OU=AC SOLUTI Multipla v5, OU=Secretaria da Receita Federal do Brasil - Certificado PF A1, CN=ALEX OSCAR DE SOUSA:90304865100
Motivo: Eu sou o autor deste documento
Local: MT
Data: 2024.05.30 13:49:58-04'00'
Foxit PDF Reader Versão: 2024.1.0

ALEX OSCAR DE SOUSA
ENGENHEIRO CIVIL CREA/PR-141259/D

Tipo de Obra: Instituicional **Modalidade:** Infraestrutura Urbana

DADOS DA OBRA

Objeto de contrato:

EXECUÇÃO DE PAVIMENTO EM TSD COM DRENAGEM, SINALIZAÇÃO E PASSEIO PÚBLICO EM DIVERSAS RUAS DO PERÍMETRO URBANO DO MUNICÍPIO DE NOVA MONTE VERDE-MT

ART: 1220240016301

PORTARIA DE PROJETO APROVADO: 020/2024

Endereço da obra:

DIVERSAS RUAS DO MUNICPIO DE NOVA MONTE VERDE - MT.

ASSUNTO DE PROJETO

Conteudo:

MAPA DE LOCALIZAÇÃO DAS VIAS Á SER CONTEMPLADAS COM PAVIMENTO TSD E COM PASSEIO PUBLICO EM CONCRETO ARMADO.

Quadro de Áreas/Legenda:

- Pavimento TSD
- Passeio publico

REV: 03	
DATA: Março de 2024	
ESCALA: 1/4.000	
NOMECLATURA: IMPL	**FOLHA:** 01

OBS: NÃO É PERMITIDO ALTERAR OU UNDICPICAR ESTE PROJETO SEM AUTORIZAÇÃO DO AUTOR, LEI DE REGULAMENTO DIREITO AUTORAL N° 9.610/73